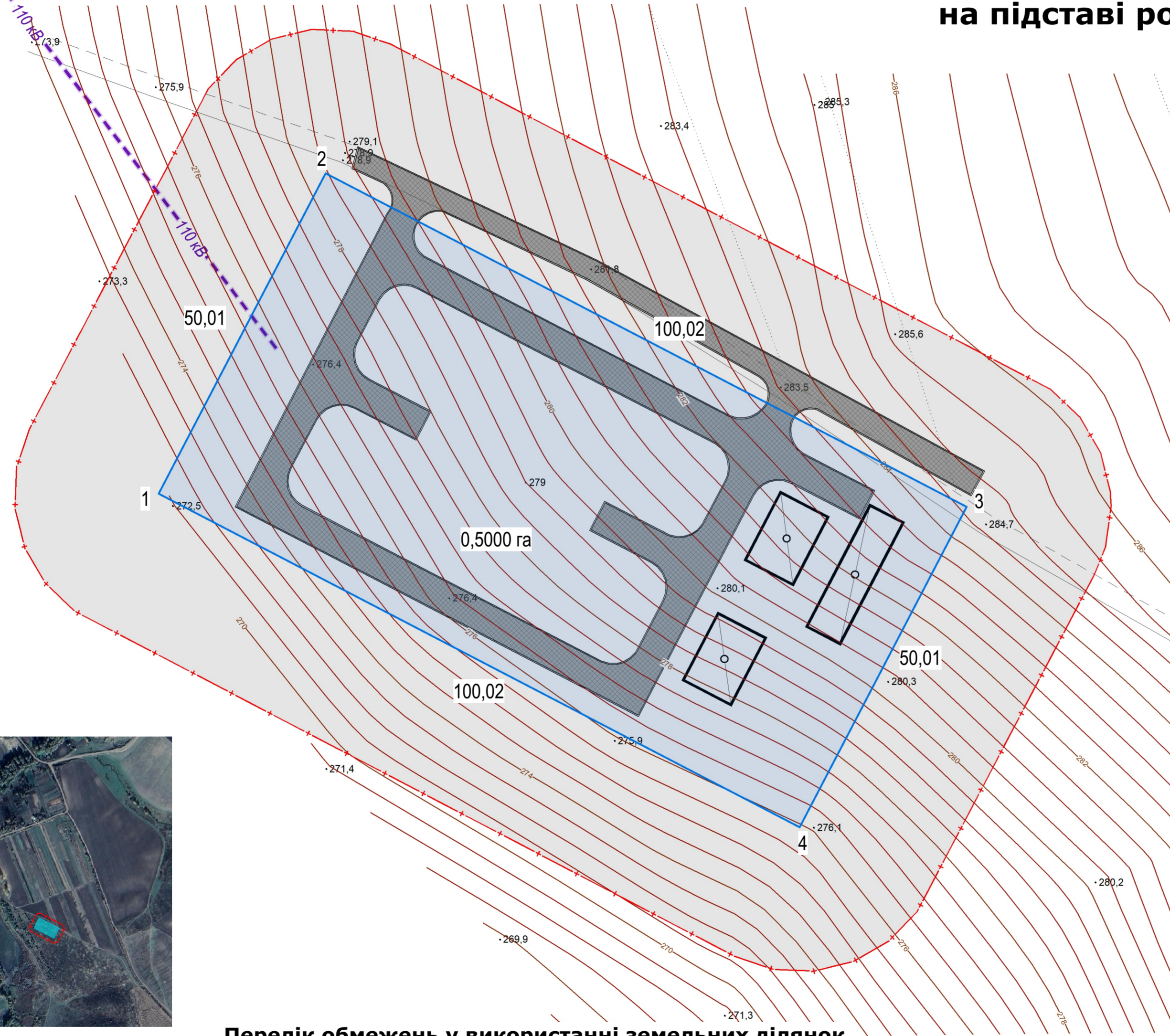
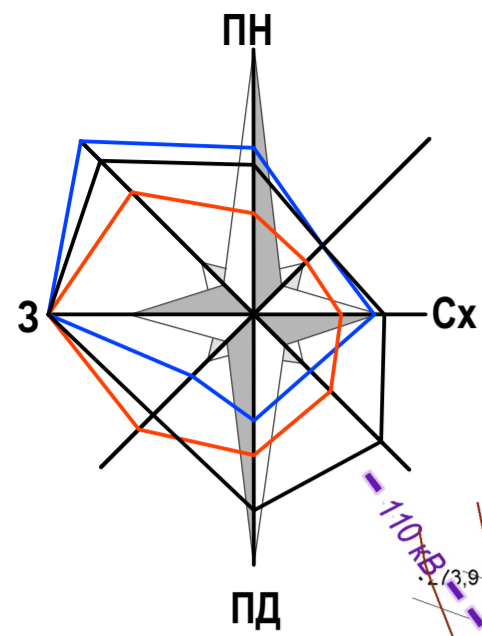


Детальний план території для будівництва трансформаторної підстанції на земельній ділянці площею 0,50 га з кадастровим номером 0521481600:03:003:0679 (за межами населеного пункту) на території Самгородоцької територіальної громади

План обмежень у використанні земель, відомості про які підлягають внесенню до Державного земельного кадастру на підставі розробленої містобудівної документації
М 1:500



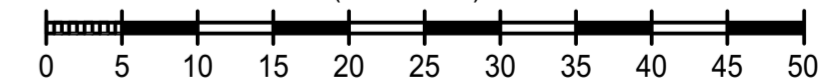
Координати поворотних точок меж зони обмеження (УСК-2000)

№	X	Y	Довжина	Кут
1	5 500 619,844	5 642 086,619	5,639	092°28'47"
2	5 500 619,600	5 642 092,253	5,638	108°41'31"
3	5 500 617,793	5 642 097,594	103,074	117°37'08"
4	5 500 570,009	5 642 188,923	5,639	133°40'15"
5	5 500 566,115	5 642 193,002	5,638	149°53'00"
6	5 500 561,238	5 642 195,831	5,639	166°05'13"
7	5 500 555,764	5 642 197,187	1,948	176°58'07"
8	5 500 553,819	5 642 197,290	5,639	187°52'43"
9	5 500 548,233	5 642 196,517	4,016	201°44'54"
10	5 500 544,503	5 642 195,029	52,882	207°43'51"
11	5 500 497,695	5 642 170,422	5,639	223°51'27"
12	5 500 493,629	5 642 166,515	5,639	240°03'58"
13	5 500 490,815	5 642 161,628	5,638	256°15'43"
14	5 500 489,476	5 642 156,151	5,639	272°28'47"
15	5 500 489,720	5 642 150,517	5,638	288°41'31"
16	5 500 491,527	5 642 145,176	103,074	297°37'08"
17	5 500 539,311	5 642 053,847	5,639	313°40'15"
18	5 500 543,205	5 642 049,768	5,638	329°53'00"
19	5 500 548,082	5 642 046,939	5,639	346°05'13"
20	5 500 553,556	5 642 045,583	5,639	002°17'50"
21	5 500 559,190	5 642 045,809	5,638	018°29'57"
22	5 500 564,537	5 642 047,598	53,196	027°43'37"
23	5 500 611,625	5 642 072,348	5,639	043°51'27"
24	5 500 615,691	5 642 076,255	5,639	060°03'58"
25	5 500 618,505	5 642 081,142	5,638	076°15'43"
1	5 500 619,844	5 642 086,619		



Масштаб 1:500

(в 1 см - 5 м)



Перелік обмежень у використанні земельних ділянок

№ п/п	Код обмежень	Назва обмеження	Підстава для встановлення	Площа, га
1	01.05.1	Санітарно-захисна зона навколо (уздовж) об'єкта енергетичної системи	Правила охорони електричних мереж, затверджені постановою Кабінету Міністрів України від 27.12.2022р. №1455	1,2215

ДПТ-0111-А/2023-5					
Детальний план території для будівництва трансформаторної підстанції на земельній ділянці площею 0,50 га з кадастровим номером 0521481600:03:003:0679 (за межами населеного пункту) на території Самгородоцької територіальної громади					
Зм.	Кільк.	Аркуш.	№ Док.	Підпис	Дата
Детальний план території				Стадія	Аркуш
				ЗВЧ	2
ГАП	Гужва				2024
Інж. землевп.	Пашкевич				2024
Виконала	Мельник				2024
Перевірив	Пашкевич				2024
План обмежень у використанні земель, відомості про які підлягають внесенню до Державного земельного кадастру на підставі розробленої містобудівної документації М 1:500					
				Товариство з обмеженою відповідальністю «Аналітика»	

Погоджено:	
Зам. інв. №	
Підпис і дата	
Інв. № ориг.	