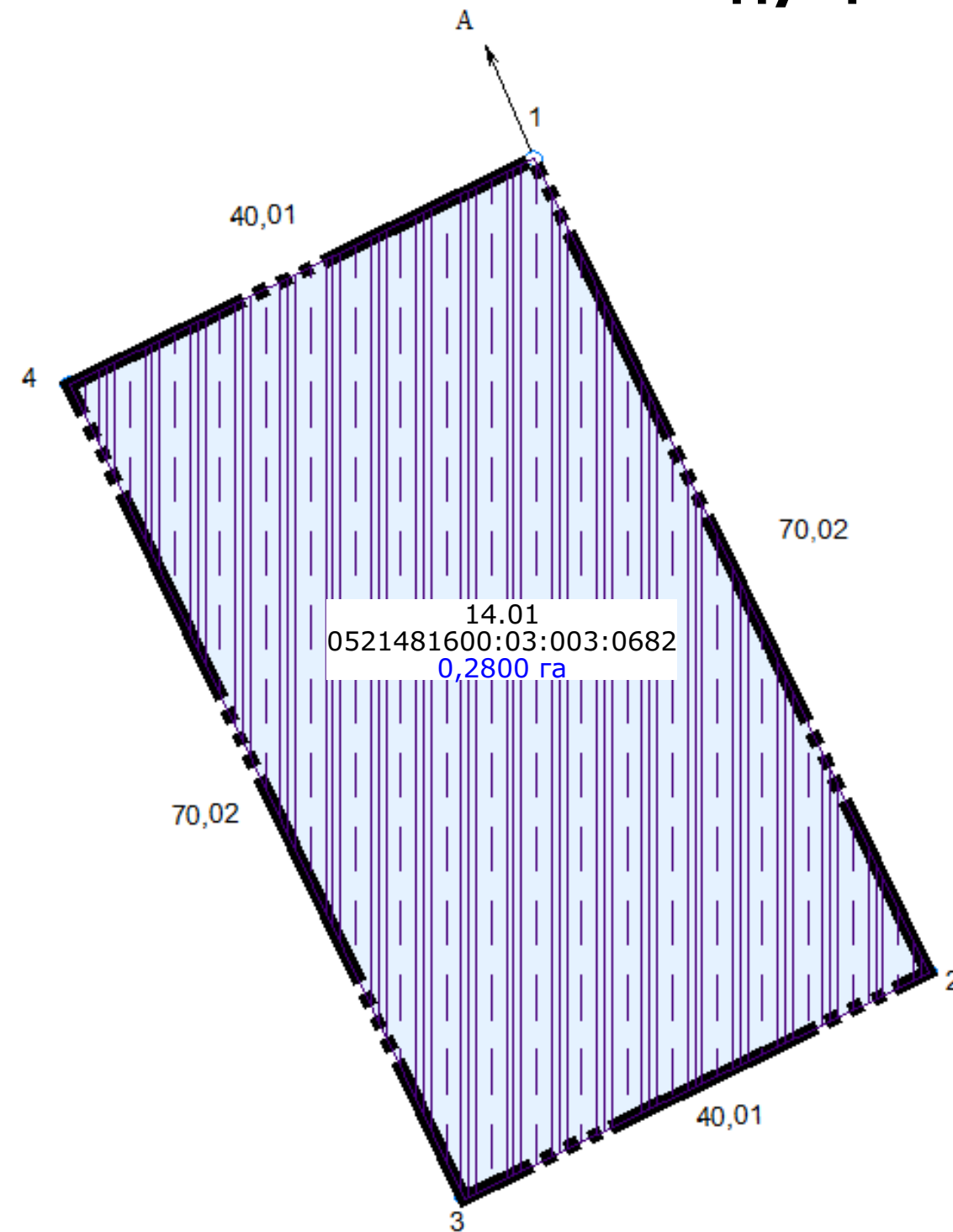
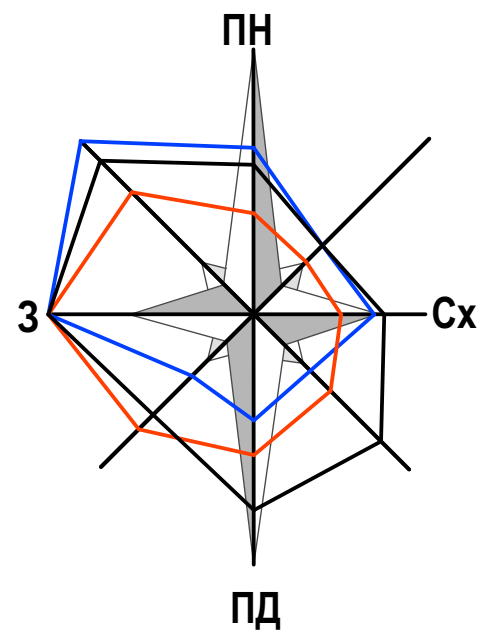


Детальний план території для будівництва вітряної електроустановки на земельній ділянці площею 0,28 га з кадастровим номером 0521481600:03:003:0682 (за межами населеного пункту) на території Самгородоцької територіальної громади

План сучасного використання земель за формою власності із зазначенням категорії та виду цільового призначення, з урахуванням наявних обмежень та обтяжень
М 1:500



Класифікація земельної ділянки


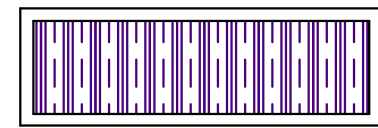

Кадастровий номер земельної ділянки	0521481600:03:003:0682
Форма власності	Комунальна (код - 200)
Категорія земель	Землі промисловості, транспорту, електронних комунікацій, енергетики, оборони та іншого призначення (код - 900)
Цільове призначення	Для розміщення, будівництва, експлуатації та обслуговування будівель і споруд об'єктів енергогенеруючих підприємств, установ і організацій
Код КВЦПЗ	14.01
Загальна площа, га	0,2800
Угіддя	Землі, які використовуються для технічної інфраструктури (код - 010.00)

Обмеження, обтяження та сервітути - ВІДСУТНІ

Опис суміжних землевласників та землекористувачів по межі детального плану території

від А до А землі комунальної власності (кад. номер 0521481600:03:003:0677)

Умовні позначення

-  • межа розроблення ДПТ
-  • землі, які використовуються для технічної інфраструктури
-  • межа земельної ділянки внесеної до ДЗК
- 0,2800** • площа земельної ділянки (га)
- 0521481600:03:003:0682 • кадастровий номер земельної ділянки
- 14.01 • код цільового призначення земельної ділянки

						ДПТ-0111-А/2023-3		
						Детальний план території для будівництва вітряної електроустановки на земельній ділянці площею 0,28 га з кадастровим номером 0521481600:03:003:0682 (за межами населеного пункту) на території Самгородоцької територіальної громади		
Зм.	Кільк.	Аркуш.	№ Док.	Підпис	Дата			
						Детальний план території		
						Стадія	Аркуш	Аркушів
						ЗВЧ	1	
ГАП	Гужва				2024			
Інж. землевп.	Пашкевич				2024			
Виконала	Мельник				2024			
Перевірив	Пашкевич				2024			
						План сучасного використання земель за формою власності із зазначенням категорії та виду цільового призначення, з урахуванням наявних обмежень та обтяжень		
						М 1:500		
						Товариство з обмеженою відповідальністю «Аналітика»		

Погоджено:	
Зам. інв. №	
Підпис і дата	
Інв. № ориг.	