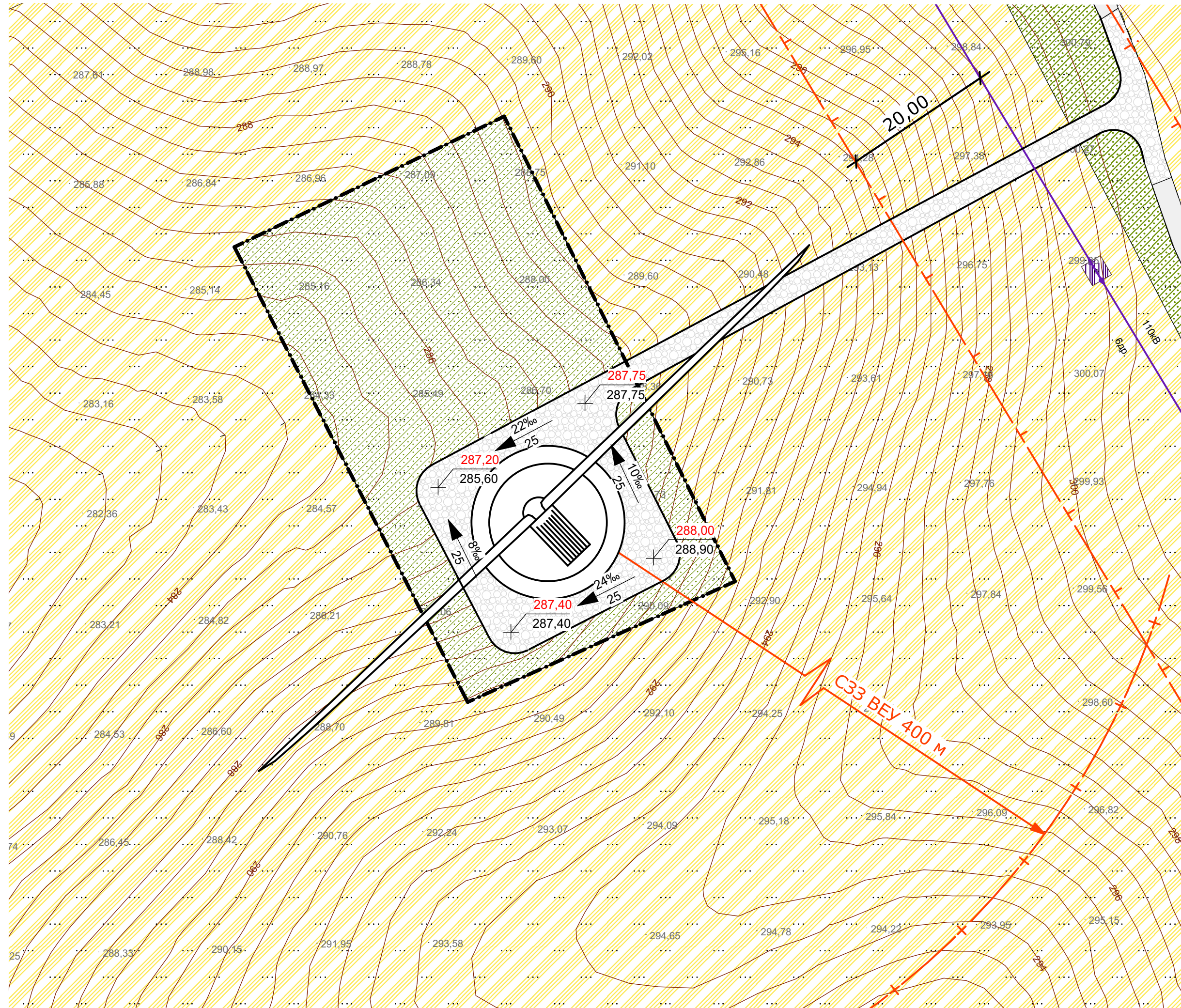
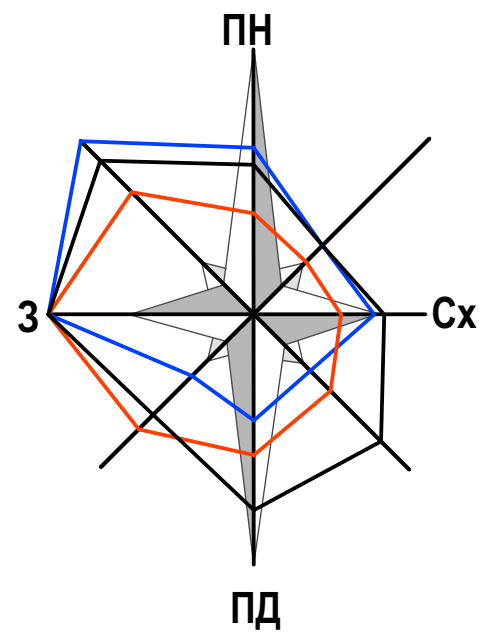


Детальний план території для будівництва вітряної електроустановки на земельній ділянці площею 0,28 га з кадастровим номером 0521481600:03:003:0682 (за межами населеного пункту) на території Самгородоцької територіальної громади

**Схема інженерної підготовки, благоустрою території та вертикального планування**

М 1:500

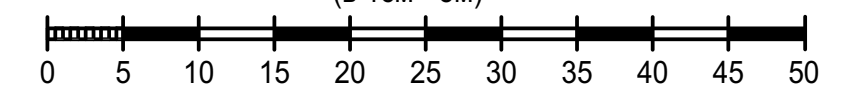


**Умовні позначення**

Існуючі	Проектні	
		• межа земельної ділянки (S=0,28 га)
		• територія сільськогосподарського призначення
		• зелені насадження спеціального призначення
		• територія інженерної інфраструктури
		• польова дорога
		• проїзди з твердим покриттям
		• повітряні лінії електропередач
		• охоронна зона
		• санітарно-захисна зона
		• проектна позначка висоти
		• натуральна позначка висоти
		• ухил ‰
		• напрям

Масштаб 1:500

(в 1см - 5м)



- Креслення марки ДПТ розроблено за матеріалами топографічної зйомки ФОП Коба А.М. в 2023 році
- ДПТ виконаний на актуалізованій картографічній основі М 1:500 в цифровій формі, як набір профільних геопросторових даних у місцевій системі координат, що має зв'язок з державною системою координат УСК-2000
- Об'єми земляних мас та їх переміщення з метою організації рельєфу визначити в робочому проекті

ДПТ-0111-А/2023-3					
Детальний план території для будівництва вітряної електроустановки на земельній ділянці площею 0,28 га з кадастровим номером 0521481600:03:003:0682 (за межами населеного пункту) на території Самгородоцької територіальної громади					
Зм.	Кільк.	Аркуш.	№ Док.	Підпис	Дата
Детальний план території				Стадія	Аркуш
				МБЧ	7
ГАП	Гужва			2024	Схема інженерної підготовки, благоустрою території та вертикального планування М 1:500
Пров. арх.	Гарнага			2024	
Перевірив	Гужва			2024	
					Товариство з обмеженою відповідальністю «Аналітика»

Погоджено:	
Інв. № ориг.	
Підпис і дата	
Зам. інв. №	