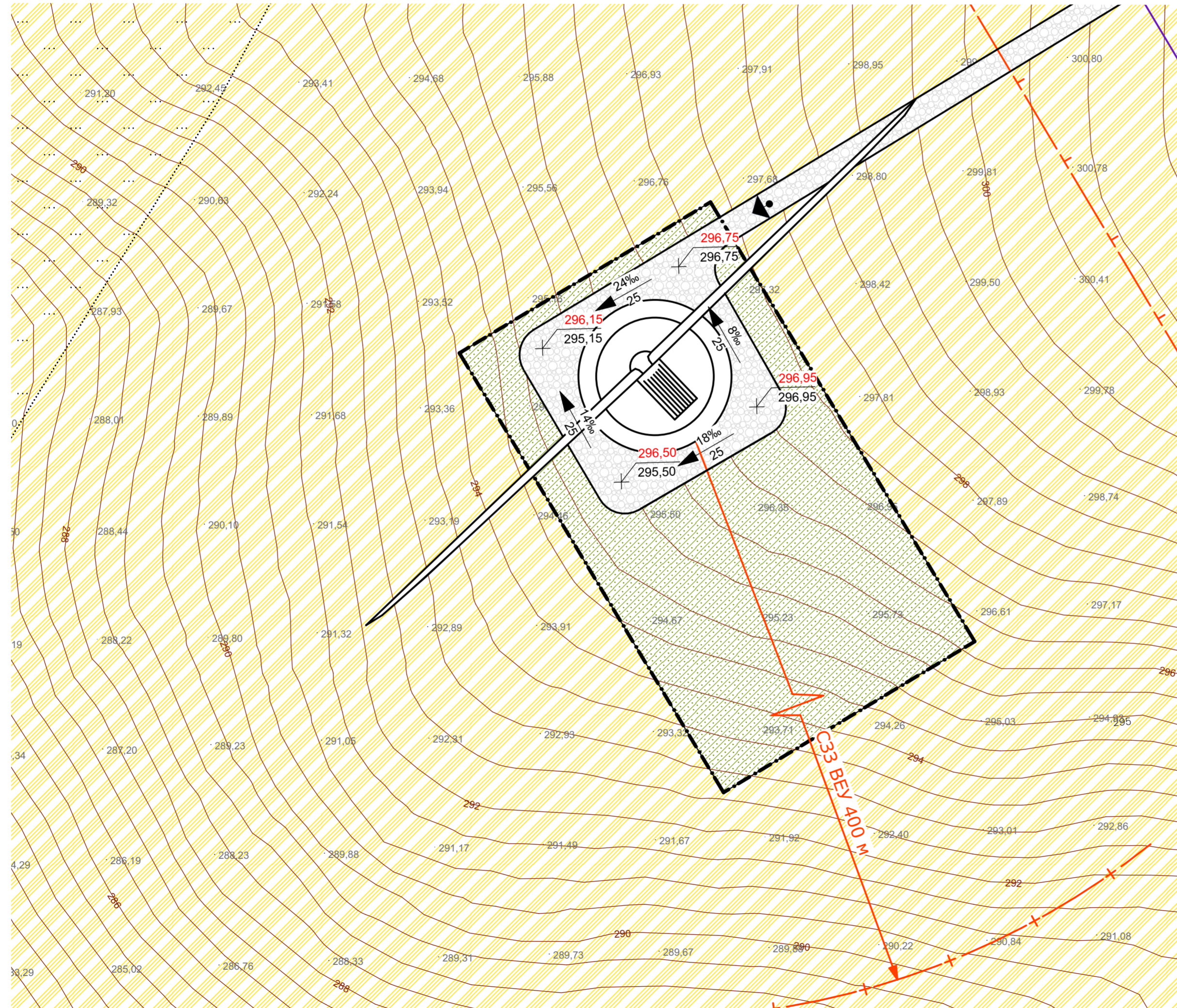
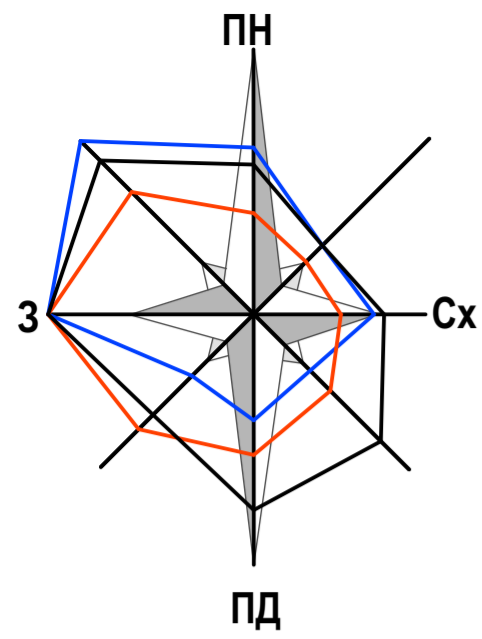


Детальний план території для будівництва вітряної електроустановки на земельній ділянці площею 0,28 га з кадастровим номером 0521481600:03:003:0678 (за межами населеного пункту) на території Самгородоцької територіальної громади

Схема інженерної підготовки, благоустрою території та вертикального планування

М 1:500



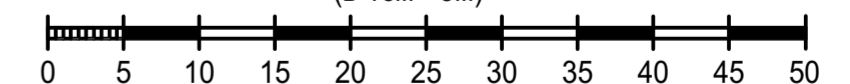
Умовні позначення

- | Існуючі | Проектні | |
|---------|----------|------------------------------------------------|
| | | • межа земельної ділянки (S=0,28 га) |
| | | • територія сільськогосподарського призначення |
| | | • зелені насадження спеціального призначення |
| | | • польова дорога |
| | | • проїзди з твердим покриттям |
| | | • повітряні лінії електропередач |
| | | • охоронна зона |
| | | • санітарно-захисна зона |

- проектна позначка висоти
- натуральна позначка висоти
- ухил ‰
- напрямок
- відстань

Масштаб 1:500

(в 1 см - 5 м)



- Креслення марки ДПТ розроблено за матеріалами топографічної зйомки ФОП Коба А.М. в 2023 році
- ДПТ виконаний на актуалізованій картографічній основі М 1:500 в цифровій формі, як набір профільних геопросторових даних у місцевій системі координат, що має зв'язок з державною системою координат УСК-2000
- Об'єми земляних мас та їх переміщення з метою організації рельєфу визначити в робочому проекті

Погоджено:	
Інв. № ориг.	
Підпис і дата	
Зам. інв. №	

ДПТ-0111-А/2023-1					
Детальний план території для будівництва вітряної електроустановки на земельній ділянці площею 0,28 га з кадастровим номером 0521481600:03:003:0678 (за межами населеного пункту) на території Самгородоцької територіальної громади					
Зм.	Кільк.	Аркуш.	№ Док.	Підпис	Дата
Детальний план території				Стадія	Аркуш
				МБЧ	7
ГАП	Гужва		2024	Схема інженерної підготовки, благоустрою території та вертикального планування М 1:500	
Пров. арх.	Гарнага		2024		
Перевірив	Гужва		2024		
				Товариство з обмеженою відповідальністю «Аналітика»	