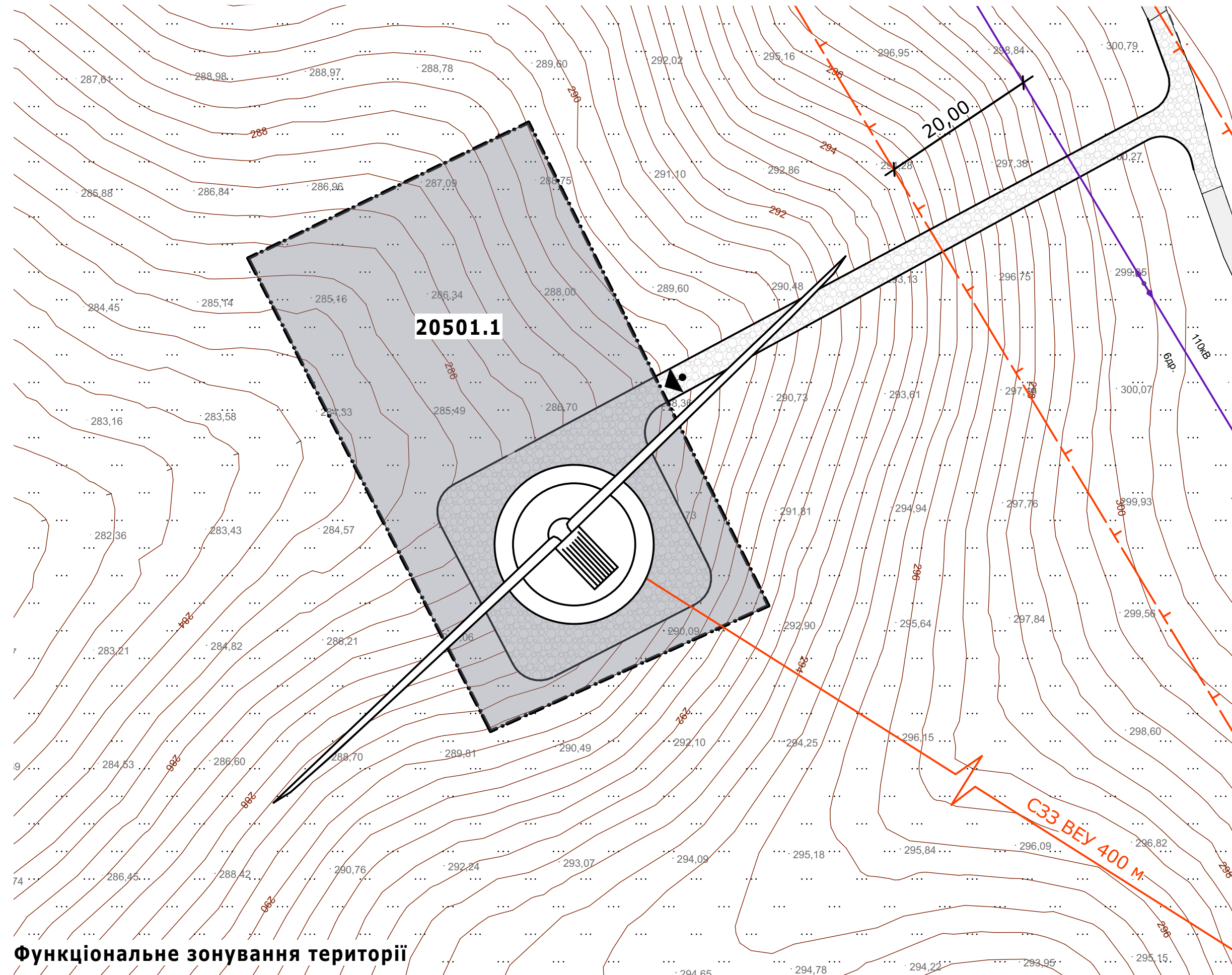
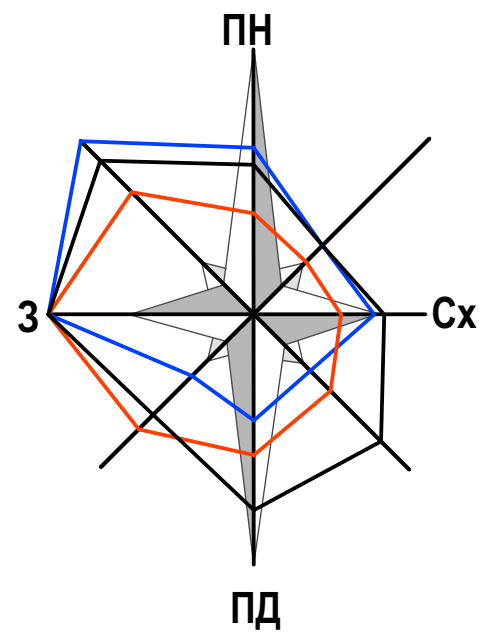


Детальний план території для будівництва вітряної електроустановки на земельній ділянці площею 0,28 га з кадастровим номером 0521481600:03:003:0682 (за межами населеного пункту) на території Самгородоцької територіальної громади

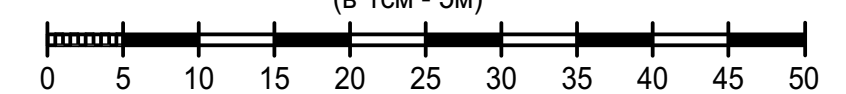
План функціонального зонування території

М 1:500



1. Креслення марки ДПТ розроблено за матеріалами топографічної зйомки ФОП Коба А.М. в 2023 році;
2. ДПТ виконаний на актуалізованій картографічній основі М 1:500 в цифровій формі, як набір профільних геопросторових даних у місцевій системі координат, що має зв'язок з державною системою координат УСК-2000.

Масштаб 1:500
(в 1см - 5м)



Функціональне зонування території

Позначення	Код та вид функціонального призначення	Код згідно з Класифікатором видів цифрового використання земельних ділянок	
		Переважні (основні) види	Супутні види
	2 Виробничі території 20501.1 Території об'єктів електрозабезпечення	08.01; 10.10; 14.01; 14.02; 14.05; 14.06	03.14; 04.10; 05.01; 11.04; 13.01; 13.03

ДПТ-0111-А/2023-3					
Детальний план території для будівництва вітряної електроустановки на земельній ділянці площею 0,28 га з кадастровим номером 0521481600:03:003:0682 (за межами населеного пункту) на території Самгородоцької територіальної громади					
Зм.	Кільк.	Аркуш.	№ Док.	Підпис	Дата
Детальний план території				Стадія	Аркуш
				МБЧ	4
ГАП	Гужва		2024	Проектний план та схема проектних обмежень у використанні земель М 1:500	
Пров. арх.	Гарнага		2024	Товариство з обмеженою відповідальністю «Аналітика»	
Перевірив	Гужва		2024		

Погоджено:	
Інв. № ориг.	
Підпис і дата	
Зам. інв. №	