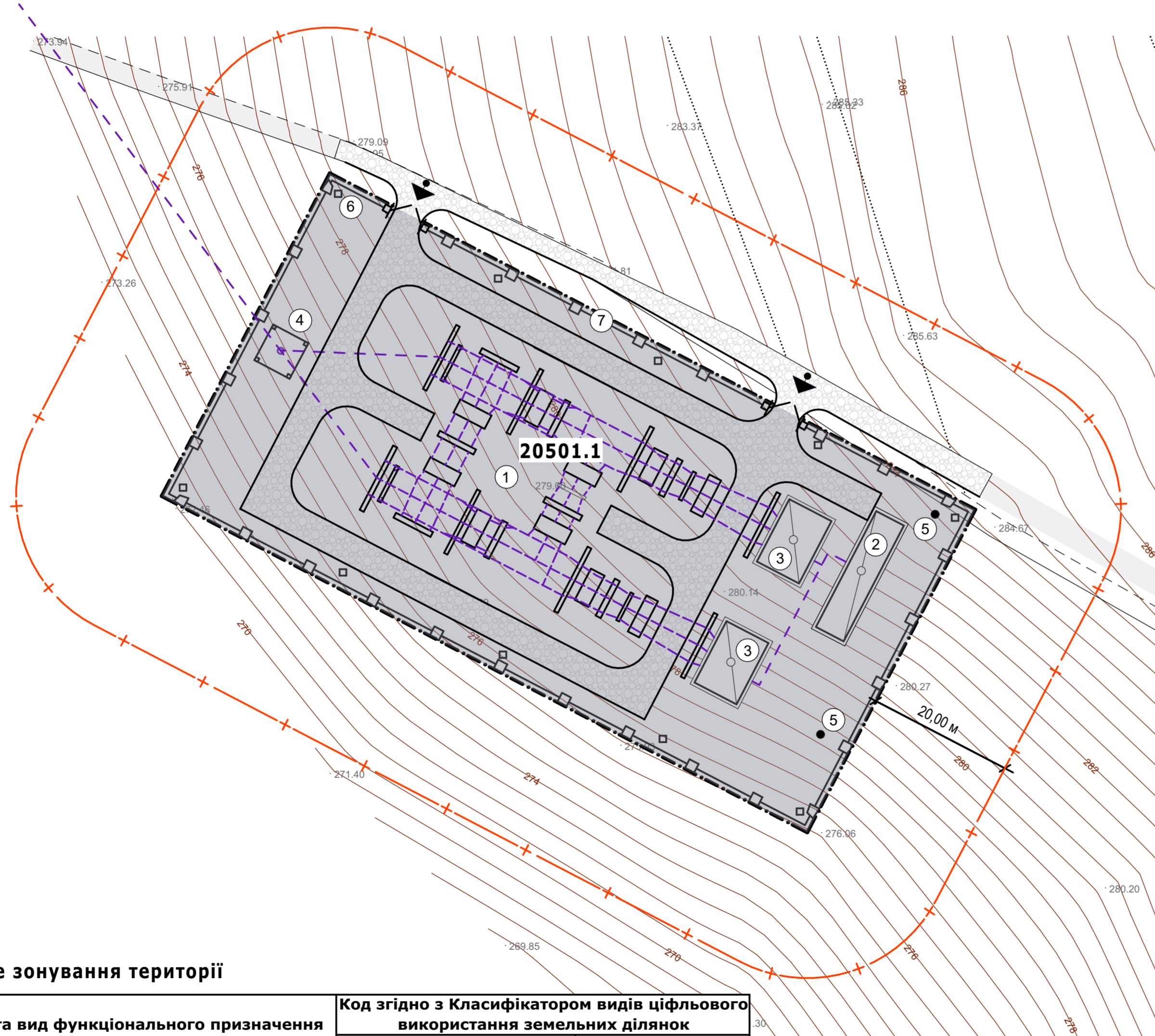
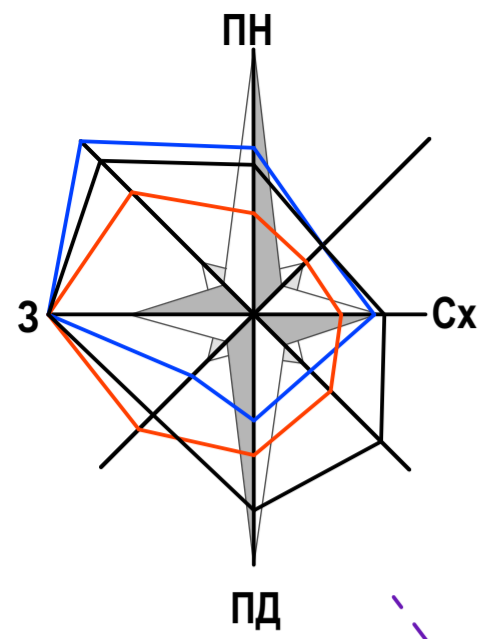


Детальний план території для будівництва трансформаторної підстанції на земельній ділянці площею 0,50 га з кадастровим номером 0521481600:03:003:0679 (за межами населеного пункту) на території Самгородоцької територіальної громади

**План функціонального зонування території**

М 1:500



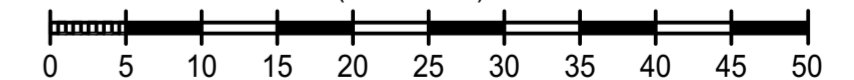
**Експлікація будівель і споруд**

№ п/п	Назва	Кількість	Примітка
1	Підстанція 110/35 кВ	1	Проект.
2	Будівля ПУ-1/РУ 35 кВ	1	Проект.
3	Трансформатор силовий	2	Проект.
4	Електроопора	1	Проект.
5	Блискавкоприймач	2	Проект.
6	Опори освітлення	10	Проект.
7	Металева огорожа (пм)	300	Проект.

- Креслення марки ДПТ розроблено за матеріалами топографічної зйомки ФОП Коба А.М. в 2023 році;
- ДПТ виконаний на актуалізованій картографічній основі М 1:500 в цифровій формі, як набір профільних геопросторових даних у місцевій системі координат, що має зв'язок з державною системою координат УСК-2000.

Масштаб 1:500

(в 1см - 5м)



**Функціональне зонування території**

Позначення	Код та вид функціонального призначення	Код згідно з Класифікатором видів цифльового використання земельних ділянок	
		Переважні (основні) види	Супутні види
	2 Виробничі території 20501.1 Території об'єктів електрозабезпечення	08.01; 10.10; 14.01; 14.02; 14.05; 14.06	03.14; 04.10; 05.01; 11.04; 13.01; 13.03

Погоджено:	
Інв. № ориг.	
Підпис і дата	
Зам. інв. №	

ДПТ-0111-А/2023-5					
Детальний план території для будівництва трансформаторної підстанції на земельній ділянці площею 0,50 га з кадастровим номером 0521481600:03:003:0679 (за межами населеного пункту) на території Самгородоцької територіальної громади					
Зм.	Кільк.	Аркуш.	№ Док.	Підпис	Дата
Детальний план території				Стадія	Аркушів
				МБЧ	4
ГАП	Гужва				2024
Пров. арх.	Гарнага				2024
Перевірив	Гужва				2024
План функціонального зонування території М 1:500				Товариство з обмеженою відповідальністю «Аналітика»	