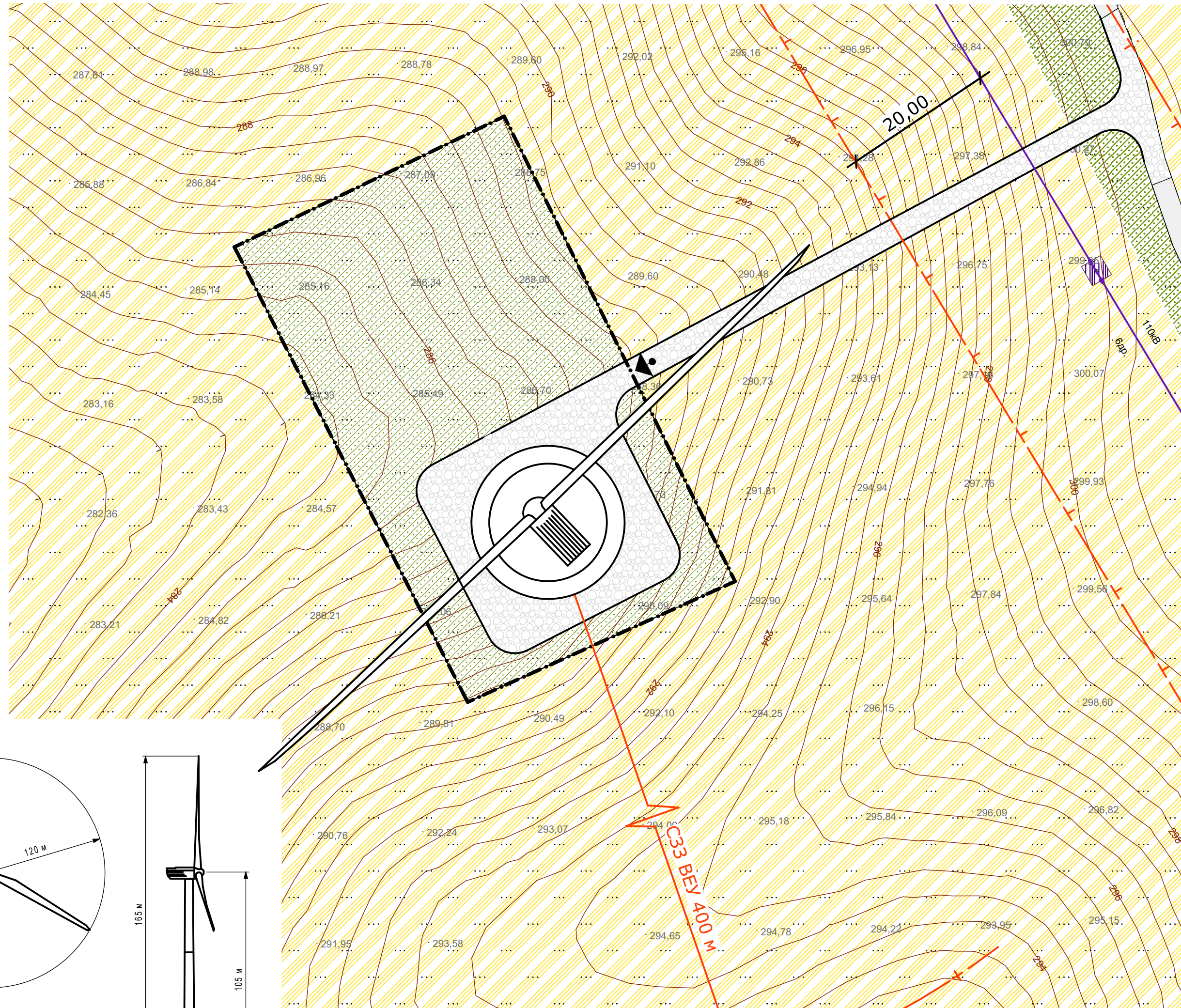
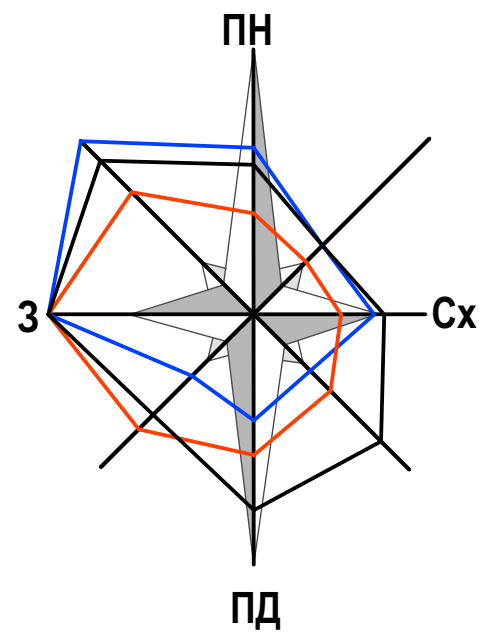


Детальний план території для будівництва вітряної електроустановки на земельній ділянці площею 0,28 га з кадастровим номером 0521481600:03:003:0682 (за межами населеного пункту) на території Самгородоцької територіальної громади

Проектний план та схема проектних обмежень у використанні земель

М 1:500

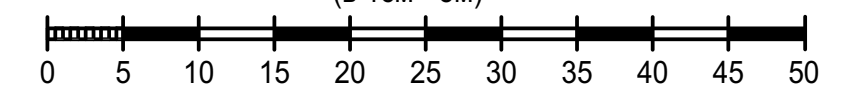


Умовні позначення

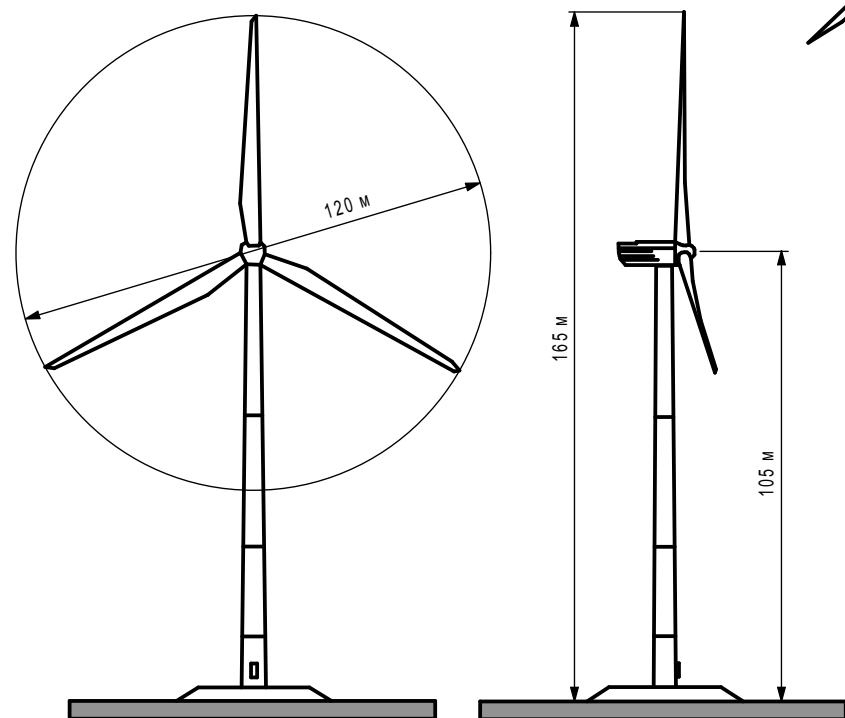
| Існуючі | Проектні | |
|---------|----------|--|
| | | • межа земельної ділянки (S=0,28 га) |
| | | • територія сільськогосподарського призначення |
| | | • зелені насадження спеціального призначення |
| | | • територія інженерної інфраструктури |
| | | • польова дорога |
| | | • проїзди з твердим покриттям |
| | | • повітряні лінії електропередач |
| | | • охоронна зона |
| | | • санітарно-захисна зона |

- Креслення марки ДПТ розроблено за матеріалами топографічної зйомки ФОП Коба А.М. в 2023 році;
- ДПТ виконаний на актуалізованій картографічній основі М 1:500 в цифровій формі, як набір профільних геопросторових даних у місцевій системі координат, що має зв'язок з державною системою координат УСК-2000.

Масштаб 1:500
(в 1см - 5м)



| ДПТ-0111-А/2023-3 | | | | | |
|--|---------|--------|--------|---|-------|
| Детальний план території для будівництва вітряної електроустановки на земельній ділянці площею 0,28 га з кадастровим номером 0521481600:03:003:0682 (за межами населеного пункту) на території Самгородоцької територіальної громади | | | | | |
| Зм. | Кільк. | Аркуш. | № Док. | Підпис | Дата |
| | | | | | |
| Детальний план території | | | | Стадія | Аркуш |
| | | | | МБЧ | 3 |
| Проектний план та схема проектних обмежень у використанні земель М 1:500 | | | | Товариство з обмеженою відповідальністю «Аналітика» | |
| ГАП | Гужва | | 2024 | | |
| Пров. арх. | Гарнага | | 2024 | | |
| Перевірив | Гужва | | 2024 | | |



| | |
|---------------|--|
| Погоджено: | |
| Інв. № ориг. | |
| Підпис і дата | |
| Зам. інв. № | |