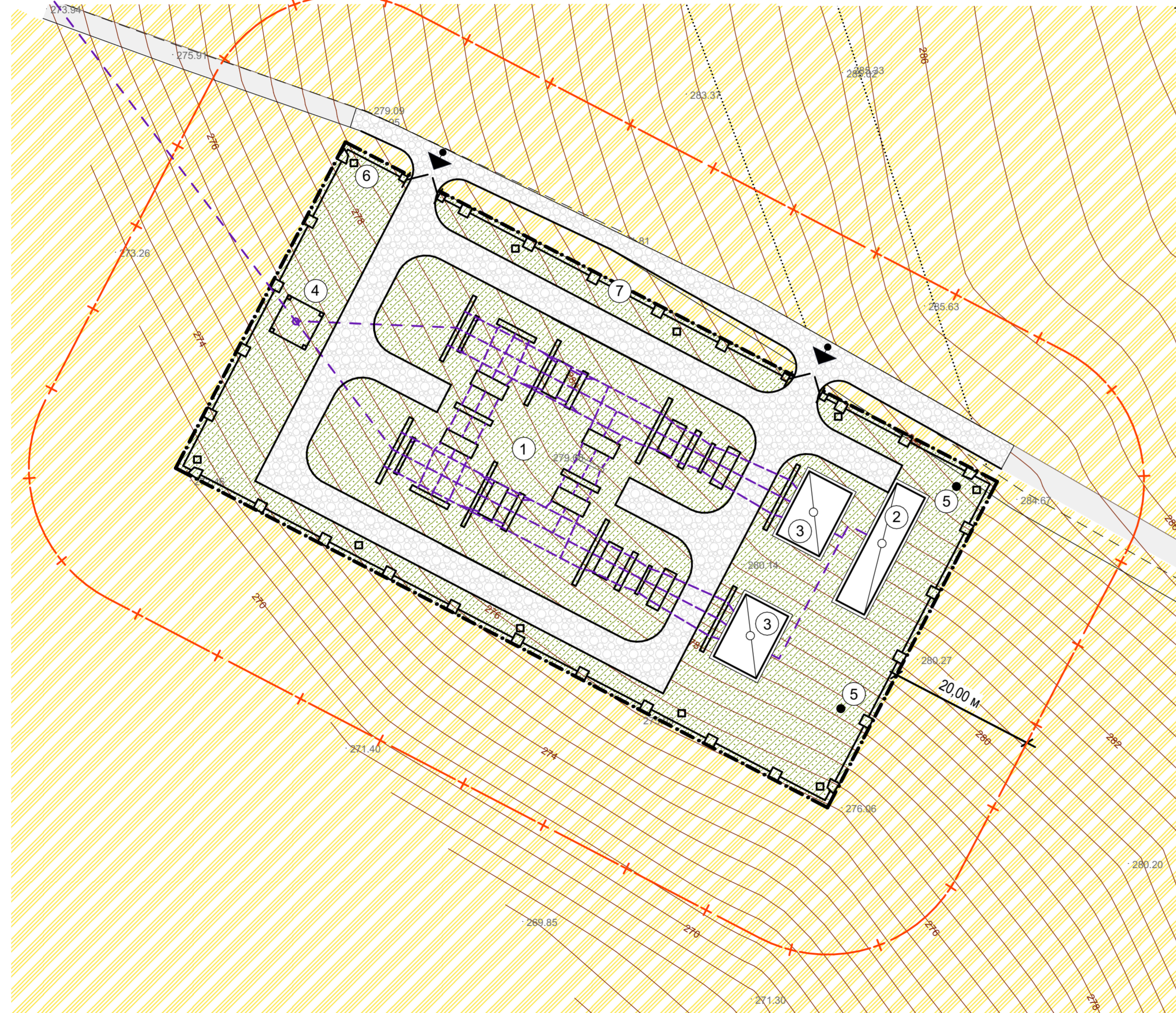
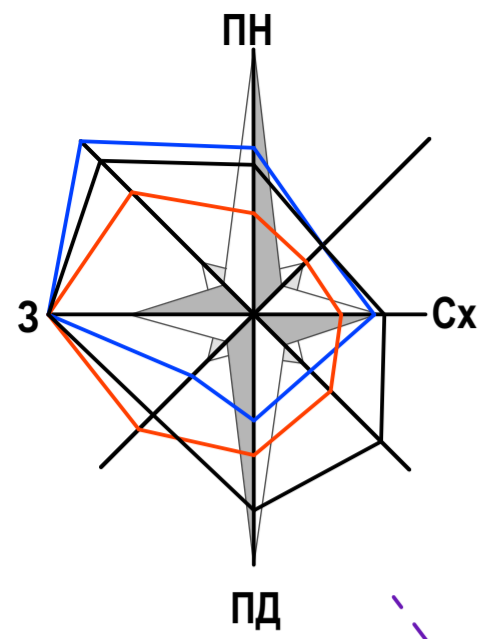


Детальний план території для будівництва трансформаторної підстанції на земельній ділянці площею 0,50 га з кадастровим номером 0521481600:03:003:0679 (за межами населеного пункту) на території Самгородоцької територіальної громади

Проектний план та схема проектних обмежень у використанні земель

М 1:500



Умовні позначення

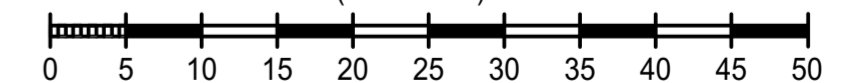
Існуючі	Проектні	
		• межа земельної ділянки (S=0,5 га)
		• територія сільськогосподарського призначення
		• зелені насадження спеціального призначення
		• польова дорога
		• проїзди з твердим покриттям
		• виробничі будівлі та споруди
		• металева огорожа
		• повітряні лінії електропередач
		• санітарно-захисна зона

Експлікація будівель і споруд

№ п/п	Назва	Кількість	Примітка
1	Підстанція 110/35 кВ	1	Проект.
2	Будівля ПУ-1/РУ 35 кВ	1	Проект.
3	Трансформатор силовий	2	Проект.
4	Електроопора	1	Проект.
5	Блискавкоприймач	2	Проект.
6	Опори освітлення	10	Проект.
7	Металева огорожа (пм)	300	Проект.

Масштаб 1:500

(в 1 см - 5 м)



1. Креслення марки ДПТ розроблено за матеріалами топографічної зйомки ФОП Коба А.М. в 2023 році;
2. ДПТ виконаний на актуалізованій картографічній основі М 1:500 в цифровій формі, як набір профільних геопросторових даних у місцевій системі координат, що має зв'язок з державною системою координат УСК-2000.

Погоджено:	
Інв. № ориг.:	
Підпис і дата:	
Зам. інв. №:	

ДПТ-0111-А/2023-5					
Детальний план території для будівництва трансформаторної підстанції на земельній ділянці площею 0,50 га з кадастровим номером 0521481600:03:003:0679 (за межами населеного пункту) на території Самгородоцької територіальної громади					
Зм.	Кільк.	Аркуш.	№ Док.	Підпис	Дата
Детальний план території				Стадія	Аркуш
				МБЧ	3
ГАП	Гужва		2024	Проектний план та схема проектних обмежень у використанні земель М 1:500	
Пров. арх.	Гарнага		2024	Товариство з обмеженою відповідальністю «Аналітика»	
Перевірив	Гужва		2024		