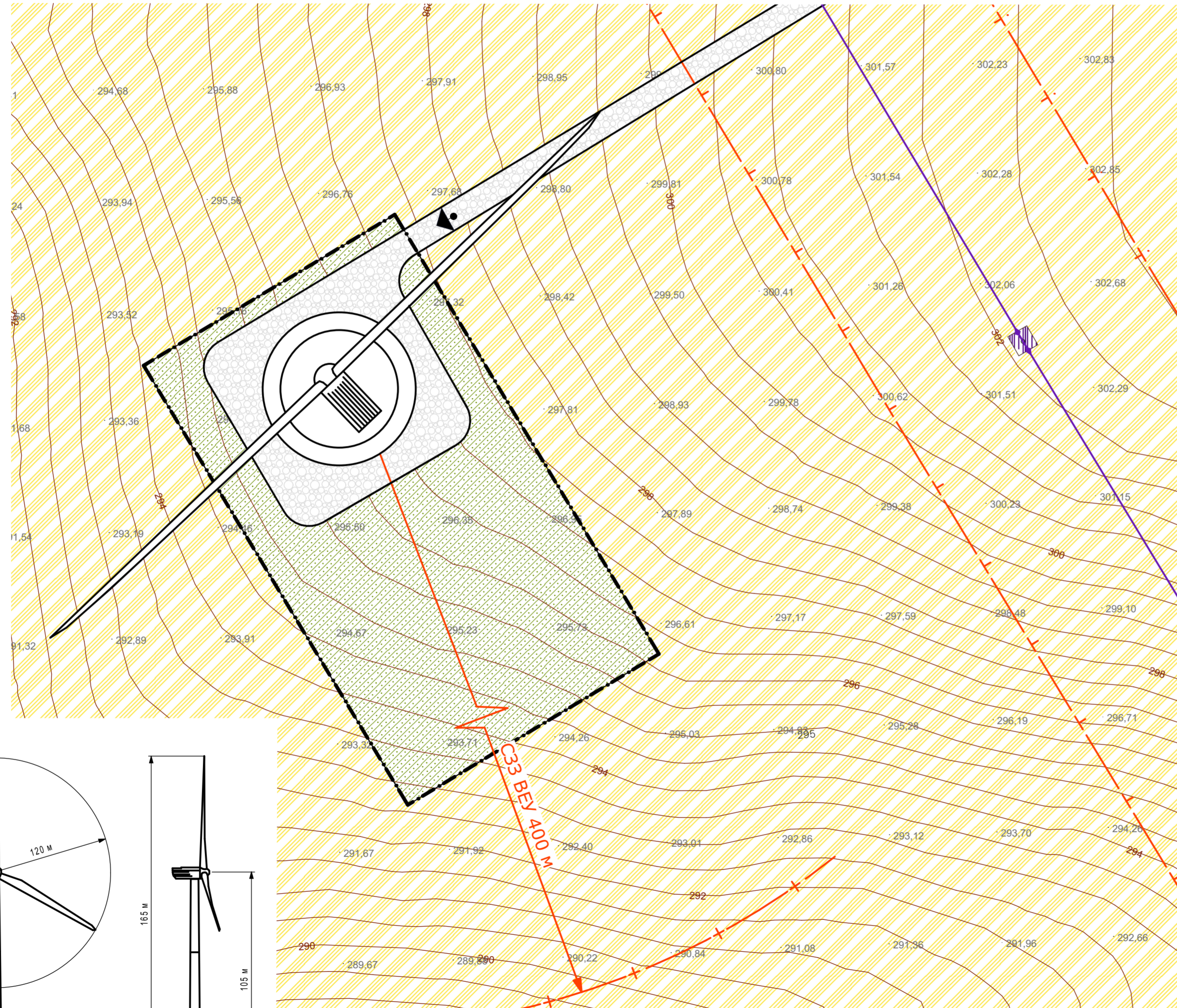
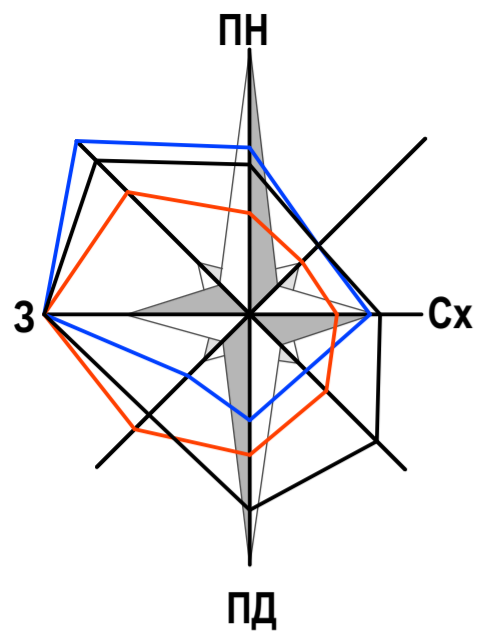


Детальний план території для будівництва вітряної електроустановки на земельній ділянці площею 0,28 га з кадастровим номером 0521481600:03:003:0678 (за межами населеного пункту) на території Самгородоцької територіальної громади

Проектний план та схема проектних обмежень у використанні земель

М 1:500



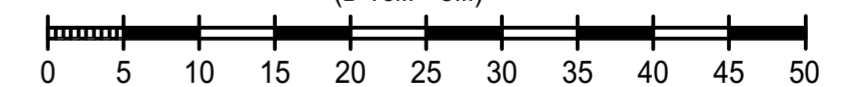
Умовні позначення

Існуючі	Проектні	
		• межа земельної ділянки (S=0,28 га)
		• територія сільськогосподарського призначення
		• зелені насадження спеціального призначення
		• територія інженерної інфраструктури
		• проїзди з твердим покриттям
		• повітряні лінії електропередач
		• охоронна зона
		• санітарно-захисна зона

- Креслення марки ДПТ розроблено за матеріалами топографічної зйомки ФОП Коба А.М. в 2023 році;
- ДПТ виконаний на актуалізованій картографічній основі М 1:500 в цифровій формі, як набір профільних геопросторових даних у місцевій системі координат, що має зв'язок з державною системою координат УСК-2000.

Масштаб 1:500

(в 1 см - 5 м)



ДПТ-0111-А/2023-1					
Детальний план території для будівництва вітряної електроустановки на земельній ділянці площею 0,28 га з кадастровим номером 0521481600:03:003:0678 (за межами населеного пункту) на території Самгородоцької територіальної громади					
Зм.	Кільк.	Аркуш.	№ Док.	Підпис	Дата
Детальний план території				Стадія	Аркуш
				МБЧ	3
Проектний план та схема проектних обмежень у використанні земель М 1:500				Товариство з обмеженою відповідальністю «Аналітика»	
ГАП	Гужва				2024
Пров. арх.	Гарнага				2024
Перевірив	Гужва				2024

Погоджено:	
Інв. № ориг.	
Підпис і дата	
Зам. інв. №	

